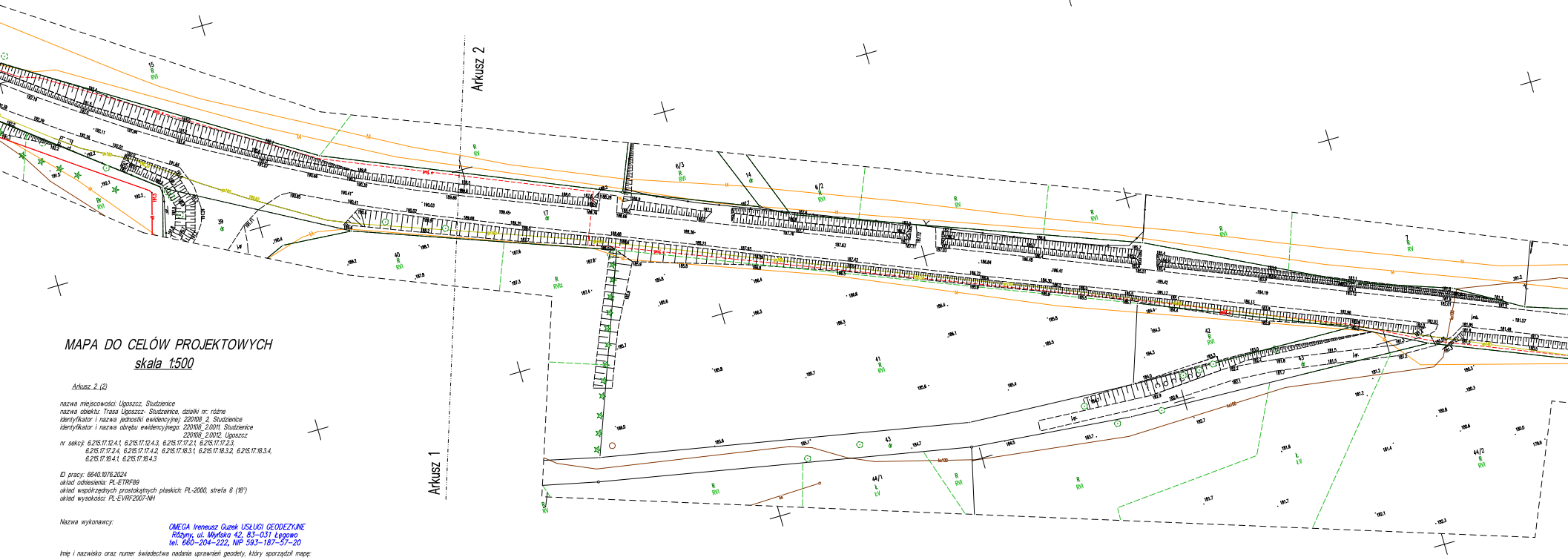
Arkusz 2
Arkusz 1
15
6/3
6/2
14
17
7
39
40
41
42
43
44/1
44/2

MAPA DO CELÓW PROJEKTOWYCH

skala 1:500

Arkusz 2 (2)

nazwa miejscowości: Ugoszcz, Studzienice
nazwa obiektu: Trasa Ugoszcz- Studzeinice, działki nr: różne
identyfikator i nazwa jednostki ewidencyjnej: 220108_2, Studzienice
identyfikator i nazwa obrębu ewidencyjnego: 220108_2.0011, Studzienice
220108_2.0012, Ugoszcz
nr sekcji: 6.215.17.12.4.1, 6.215.17.12.4.3, 6.215.17.17.2.1, 6.215.17.17.2.3,
6.215.17.17.2.4, 6.215.17.17.4.2, 6.215.17.18.3.1, 6.215.17.18.3.2, 6.215.17.18.3.4,
6.215.17.18.4.1, 6.215.17.18.4.3

ID pracy: 6640.1076.2024
układ odniesienia: PL-ETRF89
układ współrzędnych prostokątnych płaskich: PL-2000, strefa 6 (18°)
układ wysokości: PL-EVRF2007-NH

Nazwa wykonawcy:
OMEGA Ireneusz Guzek USŁUGI GEODEZYJNE
Różyny, ul. Młyńska 42, 83-031 Łęgowo
tel. 660-204-222, NIP 593-187-57-20

Imię i nazwisko oraz numer świadectwa nadania uprawnień geodety, który sporządził mapę:
GEODETA UPRAWNIONY
inż. Ireneusz Guzek
Nr uprawnień zaw.: 18706

prace polowe: Dawid Kachniarz

prace kameralne: Dawid Kachniarz

data sporządzenia mapy: 13.09.2024r.

Mapa niniejsza powstała w wyniku aktualizacji mapy zasadniczej prowadzonej i udostępnionej przez Powiatowy Ośrodek Dokumentacji Geodezyjnej i Kartograficznej w Bytowie.

W granicach opracowania występują zarejestrowane w Referacie Uzgadniania Dokumentacji Projektowej w Bytowie przewody i urządzenia wg stanu na dzień: 13.09.2024r., zgodnie z treścią niniejszej mapy.

Nie wyklucza się istnienia w terenie innych, nie wykazanych na niniejszej mapie urządzeń podziemnych, które nie zostały zgłoszone do inwentaryzacji.

UWAGA!
Wykonanie niniejszej mapy nie było poprzedzone ustaleniami dotyczącymi:
- ewentualnych służebności gruntowych obciążających grunty położone w granicach projektowanej inwestycji budowlanej,
- dokładności położenia punktów granicznych,
- stanu prawnego granic nieruchomości.

Signed by /
Podpisano przez:

Ireneusz Guzek

Date / Data:
2024-11-15
12:05

Oświadczam, że opracowanie geodezyjno – kartograficzne, którego wynikiem jest niniejsza mapa, uzyskało pozytywny wynik weryfikacji w dniu 14.10.2024r. (6640.1076.2024_29456)
Operat techniczny z wykonanych prac geodezyjnych i kartograficznych, zgłoszonych pod numerem 6640.1076.2024, został wpisany do ewidencji materiałów państwowego zasobu.

Organ prowadzący państwowy zasób geodezyjny i kartograficzny: STAROSTA BYTOWSKI

Identyfikator ewidencyjny materiału zasobu – operatu technicznego: P.2201.2024.2078

Data wpisania operatu technicznego do ewidencji materiałów zasobu: 14.10.2024r.

Wykonawca prac geodezyjnych: OMEGA Ireneusz Guzek USŁUGI GEODEZYJNE

Imię, nazwisko oraz numer uprawnień zawodowych kierownika prac geodezyjnych: Ireneusz Guzek, 18706.

Jestem świadomy odpowiedzialności karnej za złożenie fałszywego oświadczenia.

Niniejsze oświadczenie jest równoważne z uwierzytelnieniem dokumentów opracowanych na podstawie wykonanych prac geodezyjnych na potrzeby postępowań administracyjnych, postępowań sądowych lub czynności cywilnoprawnych.

GEODETA UPRAWNIONY
inż. Ireneusz Guzek
Nr uprawnień zaw.: 18706

Przegląd arkuszy:

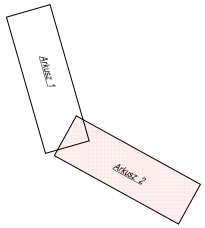
Arkusz 1
Arkusz 2

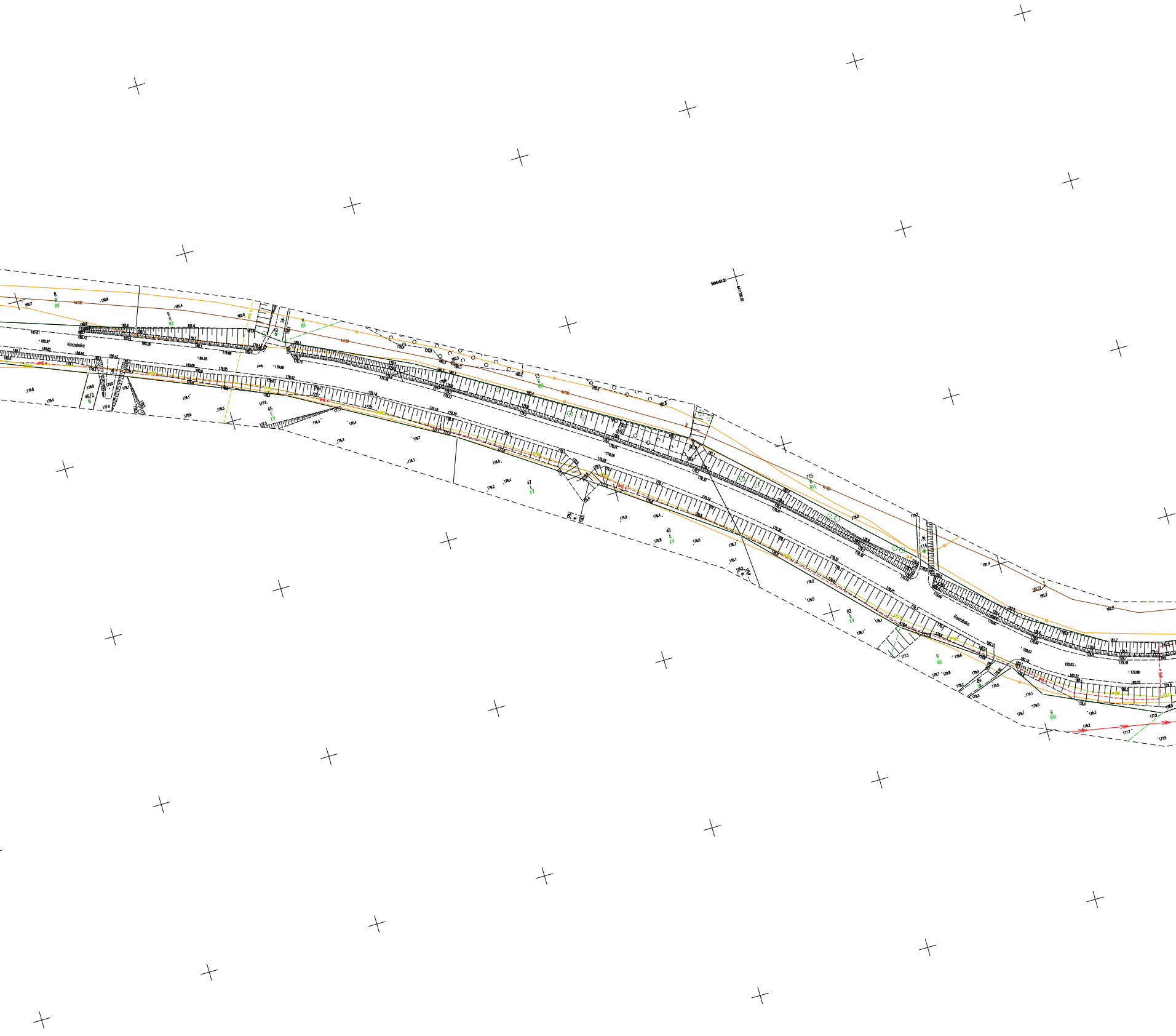
5996450.00
6471300.00
Kaszubska
Kaszubska
8
RV
9
RV
13
RVI
115
RVI
114
45
LV
45/2
N
47
LV
48
LV
63
LV
64
RV
RVI


113
R
RVI
110/2
dr
Koszubsko
85
R
RV
R
RVI
Br
RVI
457/3
R
RVI
457/4
RVI
457/5
R
RVI
R
RVI
Ls
LsV
112
111/2
Ls
LsVI
111/3
R
RVI
89/2
R
RVI
90
R
RVI
ks100

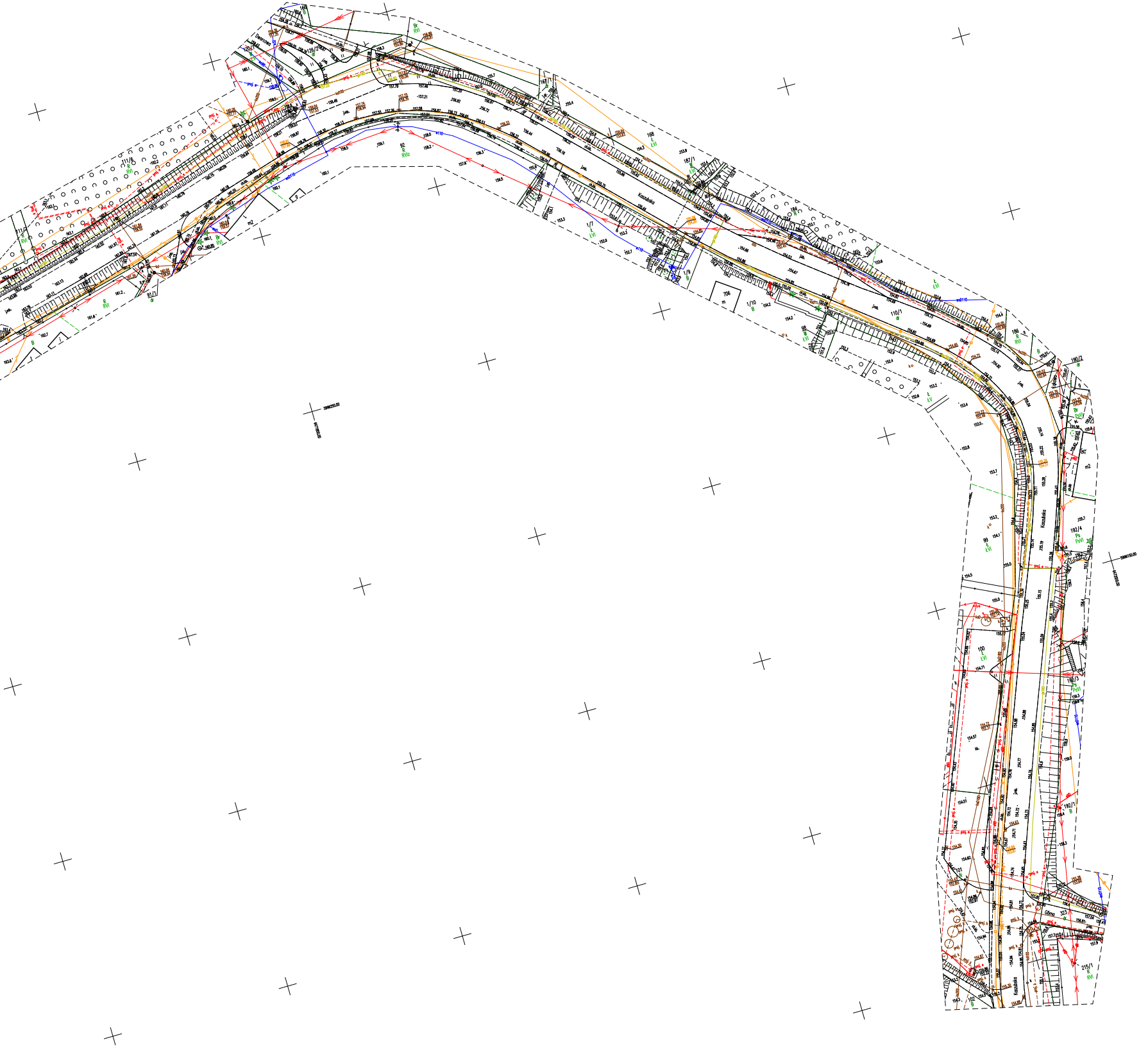

Dworcowa
Kaszubska
Górna
166 B
Br RVI
120/1 B ŁV
126/2 dr
92 R RVIz
111/6 R RVI
91/1 dr
167/1
168 Ł VI
187/1
1/7 Ł VI
1/9
706 m
1/10 B
98 W ŁVI
110/1 dr
184
186 R RVI
190/2 dr
192/4 Ps PsVI
99 ŁVI
100 Ł ŁVI
192/3 Ps PsVI
192/1
101 N
323 dr
215/1 R RVI
102 B
jezdn.
chdn.
proj. e
proj. k
wD110
5896250.00